

Willkommen bei CoPilot Live 7

Your new sense of direction

CoPilot® Live 7 ist die neueste Generation der vielfach ausgezeichneten CoPilot Produktfamilie. Leistungsstarke on-Board Navigation für mobile Endgeräte mit allen Funktionen für komfortables und stressfreies Navigieren..

CoPilot Live 7 führt Sie sicher und mit detaillierten Anweisungen an Ihr Ziel. Durch die neueste GPS Technologie wird Ihr mobiles Endgerät zu einem vollwertigen Navigationssystem mit neuesten Straßenkarten. Detaillierte Anweisungen in Grafik, Text und Sprache sorgen dafür, dass Sie keine Abzweigung auf Ihrem Weg verpassen.

Die komplett überarbeitete Benutzerführung von CoPilot 7 macht es dank intuitiver Menüführung und großen Schaltflächen für Fingerbedienung noch einfacher Ziele einzugeben und die zahlreichen Möglichkeiten von CoPilot optimal auszunutzen.

Während der Fahrt werden Ihnen die Fahrhinweise auf dem Bildschirm und außerdem in einer von 14 verschiedenen Sprachen kristallklar gesprochen dargeboten. Die komplett neuen gestalteten und übersichtlichen 2D und 3D Karten von CoPilot Live 7 zeigen Ihnen wo Sie sind und wo Sie als nächstes hin müssen. Damit finden Sie Ihren Weg so einfach und bequem wie nie zuvor.



Fahrsicherheit zählt

Autofahren kann durchaus stressig sein. Um das Risiko zu minimieren bietet CoPilot Live Fahrhinweise, die Sie so wenig wie möglich ablenken, damit Sie sich voll auf die Straße konzentrieren können. Auf Wunsch zeigt Ihnen CoPilot einen Fahrsicherheitsbildschirm mit den wichtigsten Informationen und einer großen Pfeilansicht. Die Karte wird nur dann eingeblendet, wenn eine Abbiegung kurz bevor steht. Danach schaltet CoPilot automatisch wieder auf den Fahrsicherheitsbildschirm.



Sie kennen sich aus – egal wo sie sind

CoPilot Live 7 arbeitet mit dem aktuellsten europäischen Kartenmaterial von NAVTEQ und verfügt damit über 100% Abdeckung der Straßen in Westeuropa bis hin zu Hausnummern und sämtlichen Postleitzahlen. Es beinhaltet darüber hinaus große Teile Osteuropas, die erweiterte London Congestion Zone und über 1 Million Points of Interest, die jetzt auch anhand von Kategorien, Typen und Namen durchsucht werden können; viele davon mit Zusatzinformationen wie der Telefonnummer. Verfügt Ihr mobiles Endgerät über eine Telefonfunktion können Sie mit einem Knopfdruck einen Anruf an den ausgewählten POI aktivieren.

Sie können jederzeit vollstes Vertrauen darauf haben, dass Sie überall wo Sie sich aufhalten über genaue und verlässliche Informationen verfügen.



Das persönliche Navigationssystem

Sie können CoPilot Live 7 sehr individuell gestalten. Es stehen Ihnen eine große Auswahl an Kartenfarbstilen, Stimmen und persönlichen Routenpräferenzen zur Auswahl. Zusätzliche Stimmen (darunter eine Auswahl an Stimmimitatoren von Prominenten) können mit Hilfe der CoPilot Live Desktopsoftware oder von der CoPilot Live Internetseite herunter geladen werden. Es ist sogar möglich, Ihre eigenen Stimmensets aufzunehmen – geht es noch persönlicher?

Bleiben Sie in Verbindung

CoPilot Live 7 ist ein Navigationssystem mit dem man tatsächlich in Verbindung steht. Verkehrsmeldungen und Umfahrungsmöglichkeiten werden Ihnen per TMC oder mobiles Internet (England.) schnellstmöglich gesendet. Die Nutzung der einzigartigen integrierten Fahrzeugortung, die Sie optional nutzen können, wurde in CoPilot Live 7 nochmals stark vereinfacht. Sie können eine Trackingeinladung direkt aus der Navigation senden, die es Freunden, der Familie und Kollegen ermöglicht, im Internet live Ihre Position zu verfolgen und Ihnen Nachrichten oder sogar neue Zielangaben ohne Zeitverlust zu schicken - Natürlich nur wenn Sie möchten und Live einschalten.



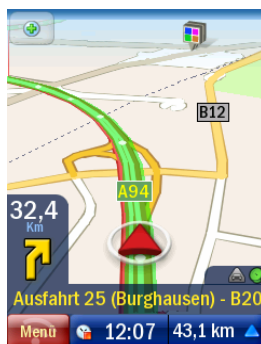
CoPilot Central – verwalten Sie CoPilot über Ihren Desktop PC

Ein völlig neuer Desktop-Assistent zur Synchronisierung wurde in CoPilot Live 7 integriert – CoPilot Central. Dadurch wird es ausgesprochen einfach Ihre Karten, Points of Interest und andere Inhalte Ihrer CoPilot Software zu verwalten. CoPilot Central lädt auf Wunsch automatisch Softwareupdates herunter, so dass diese Ihnen zur Installation auf Ihrem mobilen Endgerät zur Verfügung stehen. Ebenso können Sie die Unfallschwerpunkte Europas herunter laden. Hierbei erhalten Sie dann während der Navigation einen Sicherheitshinweis, wenn Sie sich einer gefährlichen Wegstrecke nähern.

Wenn Sie eine Reise in ein anderes Land oder auf einen anderen Kontinent planen, ist es dank CoPilot Central ein Leichtes, zusätzliches Kartenmaterial zu verwalten. Es existiert eine große Auswahl an Karten für jede Region der Welt, einschließlich Nordamerika, West- oder Osteuropa, Südafrika, Australien und dem Mittleren Osten. Sie können Reisen im Voraus planen, indem Sie eine Route mit CoPilot Central erstellen, auf das mobile Gerät herunter laden und sich somit den Aufwand sparen, die Ziele Stück für Stück auf dem mobilen Gerät einzugeben.



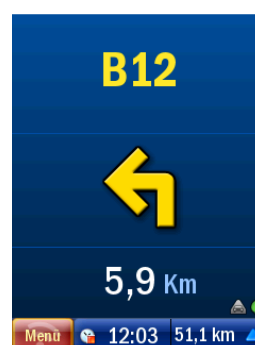
3D Ansicht



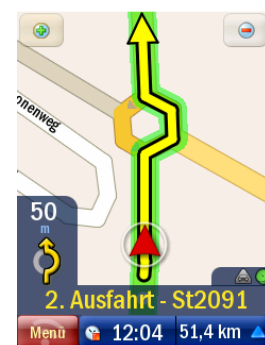
Routenliste

Fahrerweisung	Km
St2091	4,2
← B12	1,3
↑ A94	33,1
↘ B20	7,2
↘ B20	2,1
↘ B20 (Marktler Strasse)	0,4

Fahrersicherheit



2D Ansicht



Neu in CoPilot Live 7

- **Komplett überarbeitete Kartenansichten** mit neu gestalteten 2D/3D Karten, 3D Points of Interest Zeichen, Eisenbahnlinien und leistungsstarker Zoomfunktion.
- **Vereinfachte Benutzeroberfläche** mit großen Tasten zur Fingerbedienung und intuitiven Menüs. CoPilot ist jetzt leichter zu bedienen als je zuvor.
- **Die neue Kartenbewegung** auf der Karte zeigt eine natürlichere, realistischere und ruckelfreie Umgebung und Bewegung auf dem Bildschirm.
- **Wählen Sie Ihr eigenes Farbschema**
- **Verbesserte ablenkungsfreie Fahrsicherheitsansicht** Sie können auswählen, ob eine 2D oder 3D Karte dargestellt werden soll, wenn eine Abbiegung bevorsteht und entscheiden, wann genau die Karte von CoPilot eingelendet werden soll.
- **Routenvorschaufunktion** – Sie können die gesamte Reise bereits im Voraus auf der Karte ansehen, „virtuell“ abfahren oder sich die Routenliste anzeigen lassen.
- **Vereinfachte Adresseingabe** mit mehr Auswahl und weniger Eingabeschritten.
- **Neue und verbesserte Sprachausgabe** in 14 Sprachen ermöglicht klarere Fahrhinweise.
- **Brandaktuelles Europa Kartenmaterial von NAVTEQ** mit 100%iger Abdeckung von Westeuropa, sowie mehr als 1 Million neue und aktualisierte Points of Interest.
- **Verbesserte und aktualisierte siebenstellige UK-Postleitzahlen** vereinfachen es Ihnen, eine bestimmte Adresse in Großbritannien zu finden.
- **Vereinfachte Suche nach Points of Interest.** Finden Sie die nächste Tankstelle, den nächsten Autobahnrasthof, das nächste Hotel oder Parkhaus – jetzt auch mit Markennamen.
- **Neuer Modus für Fußgänger, Radfahrer und Motorradfahrer.** Diese bieten Ihnen Navigation, die sich Ihnen anpasst, indem Sie Autoeinstellungen ignoriert, die für Sie nicht gelten.
- **Vorinstallierte Unfallschwerpunkte Europas.** CoPilot warnt Sie, wenn Sie sich einer der vielen Unfallschwerpunkte nähern. Die Aktualisierung der Daten ist kostenlos und kann mit CoPilot Central heruntergeladen werden.
- **Verbesserter Verkehrsservice über TMC oder mobiles Internet** , optional erhältlich für alle CoPilot Live 7 Kunden (über mobiles Internet nur in bestimmten Regionen).
- **Neue CoPilot Central Desktop Begleitsoftware.** CoPilot Central macht es Ihnen einfach, Ihre Karten, Points of Interest und andere Inhalte zu sichten und zu aktualisieren, die Ihr CoPilot Live beinhaltet. Sie können außerdem Routen von Tür zu Tür im Voraus planen und neue Karten verwalten.
- **Verbesserte Routenführung** durch Jahrzehnte langer Erfahrung und Feedback von Kunden.
- **Eine Softwareversion für Windows Mobile PocketPCs und Smartphones** mit Unterstützung von Windows Mobile 5 und 6, sowie Pocket PC 2003.
- **Anpassung der Oberfläche für Mobilfunkanbieter, OEMs, Hersteller und Unternehmenskunden**
- **Verbesserte Umleitungsfunktion** mit mehr Informationen, um Ihnen die beste Alternativroute aufzuzeigen, wenn Sie auf unerwartete Straßensperren oder Verkehrsbehinderungen stoßen.

Der CoPilot Live Vorteil

Zusätzlich zur großartigen neuen Optik und der verbesserten Funktionalität bietet Ihnen CoPilot Live 7 viele Vorteile, die Sie in anderen Systemen oft vergeblich suchen :

- **Navigation in vollem Umfang auf dem Gerät Ihrer Wahl.** CoPilot bietet alle Vorzüge eines herkömmlichen eingebauten Navigationsgerätes auf einem Mobiltelefon (Windows, Symbian) oder Windows Pocket PC.
- **Komplexe Routen werden in Sekunden berechnet.** CoPilot Live 7 berechnet innerhalb von Sekunden Routen, für die vergleichbare Systeme zum Teil Minuten brauchen.
- **Intelligente Neuberechnung, wenn ein Abbiegung verpasst wird.** Wenn Sie eine Abzweigung verpasst haben, berechnet CoPilot einfach und blitzschnell die beste Alternativroute..
- **Umleitung auf Knopfdruck und Straßen sperren.** Wenn Sie unerwartet an ein Hinderniss, sei es durch Verkehr, Unfall oder Baustelle stoßen, errechnet Ihnen CoPilot auf Tastendruck eine Alternativroute. Zusätzlich können Sie einzelne Straßen/Straßenabschnitte auf Ihrer Route sperren. In jedem Fall informiert Sie CoPilot über die zusätzliche Fahrtstrecke und -zeit und läßt Ihnen auf Knopfdruck die Wahl die Alternative zu nutzen oder abzulehnen.
- **Das aktuellste Kartenmaterial von NAVTEQ.** Es beinhaltet Millionen von Straßen, Adressen und Points of Interest.
- **Ihre Sicherheit ist Prioritäten für CoPilot.** Mit der Fahrersicherheitsansicht sehen Sie nur die wichtigsten Informationen zum nächsten Abbiegehinweis und Ihnen wird nur kurz vor einer Abbiegung die Karte angezeigt. Sie sehen dann den detaillierten auf einer Straßenkarte, die nach dem Abbiegen bis zum nächsten Kommando wieder ausgeblendet wird.
- **Routen mit mehreren Zwischenzielen und Routenoptimierung.** Es ist ganz einfach mit CoPilot den schnellsten und besten Weg für komplexe Routen mit mehreren Zwischenzielen zu berechnen. Sie können bis zu 10 (50 in der Professional Version) Zwischenziele oder Wegpunkte in die Reiseroute nehmen. Mit der Routenoptimierung sortiert Ihnen CoPilot auf Knopfdruck in sekundschnelle die Ziele in die optimale Reihenfolge (nach Entfernung).
- **Der Weg nach vorne ist offensichtlich.** Die richtige Straße auf Ihrem Weg wird deutlich hervorgehoben, und eine Pfeilgraphik mit automatischen Zoom verdeutlicht an Kreuzungen die zu fahrende Strecke.

Live-Ortung als „eingebaute“ Option

- Zusätzlich zur Satellitennavigation bietet CoPilot auch Echtzeit-Ortung, wozu der mobile Internetzugang (GPRS) des Gerätes benutzt wird.
- Freunde, die Familie und Kollegen werden, wenn Sie es möchten, in der Lage sein, Ihre Reiseroute am Bildschirm zu verfolgen und Ihnen Nachrichten zu senden. Sogar neue Zielangaben direkt in die Navigation – wo auch immer Sie sich befinden.

Einbinden in Unternehmensanwendungen (CoPilot Live Professional)

- Für Firmenkunden bieten CoPilot Live 7 Professional erweiterte Funktionen, individuelle Anpassungsmöglichkeiten und eine Entwicklungsumgebung (SDK), um die Navigation komplett in bestehende oder geplante mobile Unternehmenslösungen einzubinden.

Integriertes Flottenmanagement

- Für Firmenkunden bieten CoPilot Live Fleetcenter eine einfach zu bedienende Plattform für die Fahrzeugortung und Steuerung von Fahrzeugflotten. Ortung, Kommunikation, Ziele senden und umfangreiche Alarm- und Berichtsfunktionen erlauben ein einfaches und kostengünstiges Flottenmanagement.

