

7



# COPILOT LIVE 7

Mobile Navigation

## Navigation auf die man sich verlassen kann.

CoPilot® Live 7 ist die neueste Generation der vielfach ausgezeichneten CoPilot Produktfamilie. Leistungsstarke on-Board Navigation für mobile Endgeräte mit allen Funktionen einer State-of-the-Art Navigation.

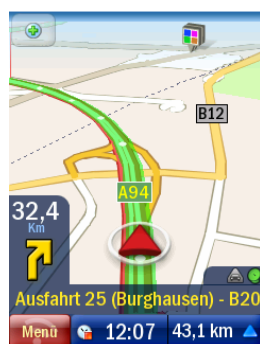
CoPilot® Live 7 ist für Endkunden genau so einsetzbar wie für Großunternehmen, OEMs und Mittelstand. Flottenmanagement mit CoPilot wird durch **FleetCenter®** kostengünstig und einfach in der Durchführung.

## Neu in CoPilot Live 7

- **Überarbeitete Kartenansichten** - farbenfrohe 2D/3D Karten, 3D Point of Interest Symbole, Bahnliesen und leistungsstarker Zoom und ruckelfreie Kartenbewegung.
- **Einfachste Bedienung** mit großen Schaltflächen für Fingerbedienung und intuitive Menüführung.
- **Routenvorschau** – Übersicht der Route bevor Sie losfahren als: Demo, Liste und die einzelnen Abbiegungen.
- **Vereinfachte Adresseingabe** in nur drei Schritten.
- **Fußgängermodus, Fahrradmodus und Motorradmodus**
- **Sicherheitshinweise für Unfallschwerpunkte** in Europa. Updates sind kostenlos und können über die Begleitdesktop-Software CoPilot Central heruntergeladen werden.
- **Eine Softwareversion für Windows Mobile Pocket PCs und Smartphones** - Auch kompatibel zu Windows Mobile 6.
- **Bessere Umleitungsfunktion** mit detaillierten Informationen über alternative Routen
- **Verbessertes Routing**, basierend auf Kunden-Feedback und Jahrzehnte langer Erfahrung.
- **Neuestes Europa-Kartenmaterial von NAVTEQ** mit über 1 Million Points of Interest.
- **Fahrsicherheitsmodus**. – Wählen Sie ob nur vor Manövern eine 2d oder 3D Karte gezeigt wird. Ansonsten wird ein großer gelber Pfeil gezeigt.
- **CoPilot® Central™ Desktop Begleitsoftware** um CoPilot einfach und schnell zu aktualisieren.
- **Verschiedene Oberflächen zur Auswahl** inklusive den klassischen Industrie-Standards für Kartendarstellung.
- **TMC**



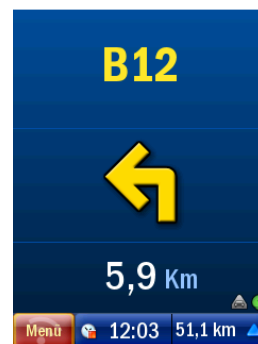
Routenliste



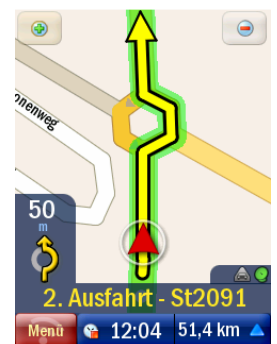
3D Ansicht



Routenvorschau



Sicherheitsmodus



2D Ansicht

Status	Gerät	Ort	Ziel	ETA	Letzte
⚠	EU_Fleet_Car5	Le Grand Bailly, F	Égleny, F	07.08.2007 10:02:00	0 min
⚠	EU_Fleet_Car3	Bedworth, UK	Chastleton, UK	07.08.2007 10:10:00	0 min
⚠	EU_Fleet_Car	Saint-Quentin, F	Faty, F	07.08.2007 10:59:00	0 min
⚠	EU_Fleet_Truck3	134 Harborough Road, Northampton, UK	Thorpe Langton, UK	07.08.2007 10:18:00	0 min
⚠	EU_Fleet_Car2	Marest-Dampcourt, F	Remalard, F	07.08.2007 12:26:00	0 min
⚠	EU_Fleet_Truck	Leicester Road, Melton Mowbray, UK	Wyville, UK	07.08.2007 09:35:00	0 min
⚠	EU_Fleet_Truck4	Strada Statale Valnerina, Triponzo, I	Roccanofoli, I	07.08.2007 11:00:00	0 min
⚠	EU_Fleet_Car6	Bastelicaccia, F	San Vito, I	08.08.2007 08:00:00	0 min
⚠	EU_Fleet_Truck2	Vivonne, F	Bois-Lès-Pargny, F	07.08.2007 10:00:00	0 min
⚠	EU_Fleet_Car4	Piandoli, I	Cerasola, I	07.08.2007 10:00:00	0 min

## Professionelle mobile Navigation mit Fahrzeugortung und Flottenmanagement

Statten Sie Ihre Flotte mit internetfähigen mobilen Geräten, CoPilot® Live (oder CoPilot® Live Professional) aus und nutzen Sie - die Vorteile von FleetCenter™ (optional).

Hiermit sind Sie in der Lage Ihre Fahrzeuge in Echtzeit zu orten, diesen neue Ziele direkt in die Navigation zu senden oder kommunizieren Sie mit Ihren Fahrern über die integrierte Nachrichten-Funktion. Lassen Sie sich die ausführlichen Statusberichte Ihrer Flotte unmittelbar online und kosteneffizient anzeigen.

### FleetCenter™ Basis-Funktionen

- 2-Wege-Kommunikation zwischen Zentrale und einem Fahrer, einer Fahrergruppe oder der gesamten Flotte
- Echtzeit Fahrzeugortung
- Finden Sie auf Knopfdruck das nächstgelegene Fahrzeug
- Verschicken von Trackingeinladungen zu Kunden
- Routenziele senden. Schicken Sie direkt dem Fahrer ein neues Ziel, dass mit einem Tastendruck in die Navigation übernommen wird

### FleetCenter™ Erweiterte Funktionen

- Ausnahmen Berichte – Echtzeit Warnmeldungen bei Geschwindigkeitsüberschreitungen, verspäteten Abfahrten, Verzögerungen und bei Verletzungen von Geozäunen (wenn ein Fahrzeug einen definierten Bereich befährt oder verlässt)
- Ausführlich Historie – Berichte werden generiert für: die gesamte Flotte, eine Gruppe oder einzelne Fahrzeuge, Auslastungsstatistik, Positionsverläufe, Geschwindigkeiten.
- Integration in Unternehmensanwendungen – Mit dem CoPilot Professional Software Development Kit und umfangreichen Webservices, können Firmen die CoPilot Live Navigation und FleetCenter in bestehende Unternehmenswendungen und Prozesse integrieren.

## Technologie, die Ihre Flotte vorantreibt

FleetCenter™ ist internetbasierend und einfach zu bedienen. Mit der CoPilot Live Produktfamilie bietet Ihnen das System Echtzeit Informationen über die gesamte Flotte. Die Fahrzeugposition und -daten werden von der Navigation über eine mobile Internetverbindung (GPRS, UMTS, etc.) zu FleetCenter™ übertragen. Es ist keine weitere Hardware (z.B. Telematik Blackbox) notwendig.

### Die FleetCenter™ Vorteile

- Kostengünstige Satellitennavigation und Ortungslösung für mobile Endgeräte - es wird keine zusätzliche Hardware - benötigt
- Reduzieren Sie Treibstoffkosten und erhöhen Sie die Produktivität durch weniger Kilometerleistung und effizienterer Auftragszuteilung
- Kosteneffizienter Weg die Kommunikation zwischen Disponent und Fahrer zu verbessern
- Verbessern Sie die Fahrerbedingungen durch sichere und stressfreie Navigation Nutzen Sie die Möglichkeit, jederzeit zu wissen, wo sich Ihre Fahrer/Fahrzeuge aufhalten
- Einfach erweiterbar und skalierbar für Ihre Bedürfnisse Schon bei 3 Minuten Zeitersparnis pro Tag rechnet sich die Investition in eine mobile Lösung mit CoPilot Live und Fleetcenter

**Nachricht**

**Neue Route von ZENTRALE**

**1) Schillerstrasse 22 München, D 80123**

Bestätigen    Ablehnen

Ausblenden    Löschen

**Von ZENTRALE**

**Können Sie eine Lieferung abholen?**

JA    NEIN

IN 30MIN    IN 2 STD

Andere Antwort

Ausblenden    Löschen